



**КОМИТЕТ ИМУЩЕСТВЕННЫХ ОТНОШЕНИЙ
АДМИНИСТРАЦИИ ПЕРМСКОГО МУНИЦИПАЛЬНОГО ОКРУГА**

РЕШЕНИЕ

о размещении объектов № 1357

Пермский край
Пермский округ

24.05.2024

Комитет имущественных отношений администрации Пермского муниципального округа разрешает Акционерному обществу «Газпром газораспределение Пермь» (ИНН 5902183841, ОГРН 2125902017723, почтовый адрес: 614000, г. Пермь, ул. Петропавловская, 43)

размещение объекта «газопровод давлением до 1,2 па, для размещения которого не требуется разрешения на строительство»

на землях государственная собственность на которые не разграничена.

на срок бессрочно.

Местоположение: Пермский край, Пермский муниципальный округ, д. Шилово, поз. 22.

Приложение: схема предполагаемых к использованию земель или части земельного участка.

Особые условия использования:

1. При размещении объекта учесть параметры ширины проезда улично-дорожной сети, во избежание сужения полосы отвода дороги.
2. Получение разрешения на производство земляных работ.

Заместитель председателя комитета



М.В. Королева

Схема предполагаемых к использованию земель или части земельного участка

Объект: Газопровод давлением до 1.2 Мпа, для размещения которого не требуется разрешения на строительство
 Местоположение: расположенных по адресу: Пермский край, Пермский м. о., д. Шилово, поз. 22

Площадь земель или части земельного участка, кв.м.: 24

Категория земель: земли населенных пунктов

Вид разрешенного использования: -








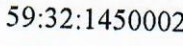
Описание границ смежных землепользователей:

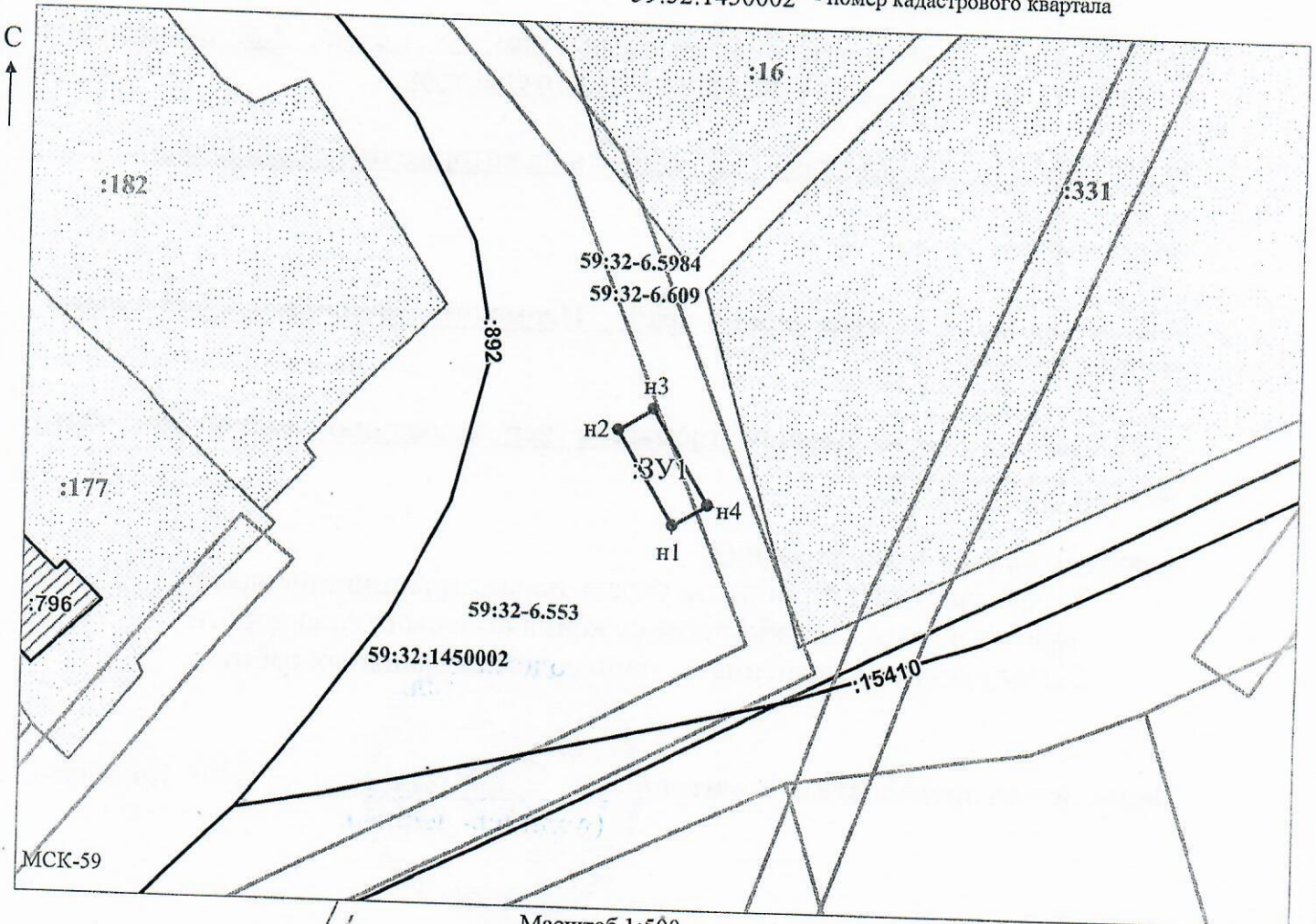
От точки н1 до точки н1 - земли общего пользования

Каталог координат, м

№ точки границы	X	Y
н1	507737.83	2211210.71
н2	507744.76	2211206.71
н3	507746.33	2211209.27
н4	507739.39	2211213.27
н1	507737.83	2211210.71

Условные обозначения:

-  - предполагаемый участок земель, на которых планируется размещение объекта
-  - границы и номер земельного участка, сведения о которых внесены в ЕГРН
-  - границы и номер объекта капитального строительства, сведения о которых внесены в ЕГРН
-  - граница кадастрового квартала
-  - зоны с особыми условиями использования территории, сведения о которых внесены в ЕГРН
-  - обозначение запрашиваемого земельного участка
-  - характерная точка границ земель или части земельного участка
-  - номер кадастрового квартала



Заявитель: _____
 МП _____
 (для юридических лиц и индивидуальных предпринимателей)

Масштаб 1:500
 /Горбунова А.П.

 (подпись, расшифровка подписи)